




- Region 1:
- Radebeul
- Region 2:
- Coswig
- Meißen
- Moritzburg
- Weinböhla
- Gemarkungen Niederau und Oberau
- Region 3.1
- Großenhain einschl. Kleinraschütz, Großraschütz, Mülbitz, Naundorf, Zscheschen
- Gemarkungen Nossen und Augustusberg
- Radeburg ohne zusätzliche Gemarkungen
- Riesa einschl. Gröba, Merzdorf, Pausitz, Weida
- in der Gemeinde Klipphausen die Gemarkungen Constappel, Gauernitz, Hühndorf, Klipphausen, Sachsdorf, Sora, Weistropf und Wildberg
- Region 3.2
- Landkreis ohne Region 1, 2 und 3.1

Regionale Unterteilung des Landkreises Meißen

Bearbeiter: Herr Görner
 Stand: Januar 2020
 Landratsamt Meißen
 Kreisvermessungsamt


 Landkreis Meißen


 0 3.000 6.000 9.000 m


 N

Geobasisdaten: Staatsbetrieb Geobasisinformation und Vermessung Sachsen 2018